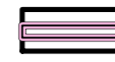
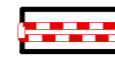









LEGENDA:

GRANICE



-  GRANICA OBUHVATA URBANISTIČKOG PLANA
-  GRANICA UŽEG URBANOG PODRUČJA
-  MEĐUENTITESKA LINIJA RAZGRANIČENJA
-  GRANICA KANTONA
-  GRANICA OPĆINA

KORIŠTENJE I NAMJENA PROSTORA

STANOVANJE I STAMBENA IZGRADNJA

-  INDIVIDUALNO STANOVANJE
-  INDIVIDUALNO STANOVANJE - RAZUĐENO I VIKEND
-  MJEŠOVITO STANOVANJE
-  KOLEKTIVNO STANOVANJE

MJEŠOVITA ZONA (STAMBENO - POSLOVNA)

-  PRETEŽNO STAMBENA
-  PRETEŽNO POSLOVNA

PRIVREDA

PROIZVODNA PRIVREDA

-  PROIZVODNJA, SKLADIŠTA, PROIZVODNO ZANATSTVO, MALA PRIVREDA

POSLOVNA PRIVREDA

-  POSLOVNE ZONE




UGOSTITELJSTVO, HOTELIJERSTVO I TURIZAM

-  UGOSTITELJSTVO, HOTELIJERSTVO I TURIZAM

DRUŠTVENA INFRASTRUKTURA

-  DRUŠTVENA INFRASTRUKTURA

SPORT I REKREACIJA

-  SPORT I REKREACIJA SA IZGRADNJOM
-  SPORT I REKREACIJA SA OGRANIČENOM GRADNjom
-  SPORT I REKREACIJA BEZ GRADNJE

ŠUME I ŠUMSKA ZEMLJIŠTA

-  ŠUME

POLJOPRIVREDNO ZEMLJIŠTE

-  POLJOPRIVREDNO ZEMLJIŠTE

URBANE ZELENE POVRŠINE

-  JAVNE ZELENE POVRŠINE

KOMUNALNA INFRASTRUKTURA I POVRŠINE

-  GROBLJA

VODE I VODNA DOBRA

-  POVRŠINE POD VODOM SA ZAŠTITNIM POJASOM

INFRASTRUKTURNI SISTEMI




SAOBRAĆAJNA INFRASTRUKTURA

-  CESTOVNI I ŽELJEZNIČKI SAOBRAĆAJ SA ZAŠTITNIM POJASOM

VODNA INFRASTRUKTURA

-  VODOSNABDJEVANJE, ODVODNJA I TRETMAN OTPADNIH VODA

ENERGETSKA INFRASTRUKTURA



-  GASOVOD SA ZAŠTITNIM KORIDOROM
-  KOTLOVNICE I GASNE MJERNE STANICE
-  DALEKOVOD SA ZAŠTITNIM KORIDOROM

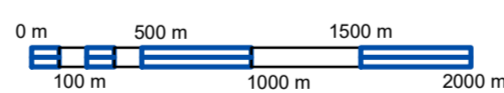
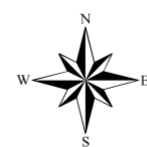
REŽIMI ZAŠTITE I OGRANIČENJA U PROSTORU

KULTURNO - HISTORIJSKO I PRIRODNO NASLIJEĐE

-  KULTURNO - HISTORIJSKO NASLJEĐE

VODOZAŠTITNA PODRUČJA

-  I ZONA SANITARNE ZAŠTITE
-  II ZONA SANITARNE ZAŠTITE



Kanton:

KANTON SARAJEVO

Naziv plana:

URBANISTIČKI PLAN URBANOG PODRUČJA HADŽIĆI

Naziv grafičkog priloga:

SINTEZNI PRIKAZ KORIŠTENJA PROSTORA, INFRASTRUKTURNI SISTEMI, REŽIMI ZAŠTITE I OGRANIČENJA U PROSTORU - NACRT PLANA - KARTA DETALJNOG PRIKAZA

Broj grafičkog priloga:

B.2.1

Mjerilo:

1:5000

Odluka o pristupanju izradi Urbanističkog plana

(Sl.novine KS, broj 48/16)

Nosilac pripreme plana:

Odluka o donošenju Urbanističkog plana

(Sl.novine KS, broj 00/00)

VLADA KANTONA SARAJEVO

Nosilac izrade plana:

ZAVOD ZA PLANIRANJE RAZVOJA KANTONA SARAJEVO

ZAVOD ZA PLANIRANJE RAZVOJA
KANTONA SARAJEVO

DIREKTOR

Faruk Muharemović, Mr.dipl.ing.arh.

SKUPŠTINA KANTONA SARAJEVO

PREDSJEDAVAJUĆI

Elvedin Okerić