



PLAN PARCELACIJE STAMBENO NASELJE "TARČIN 5" - TARČIN


PROSTORNA ORGANIZACIJA

R 1 : 1 000

■ ■ ■ ■ ■ granica obuhvata

 postojeći objekti

 1204/1 granica i broj katastarske parcele

 1 regulaciona linija planirane parcele i redni broj

 građevinska linija


 saobraćajnica

namjena parcele unutar regulacione linije


 stanovanje

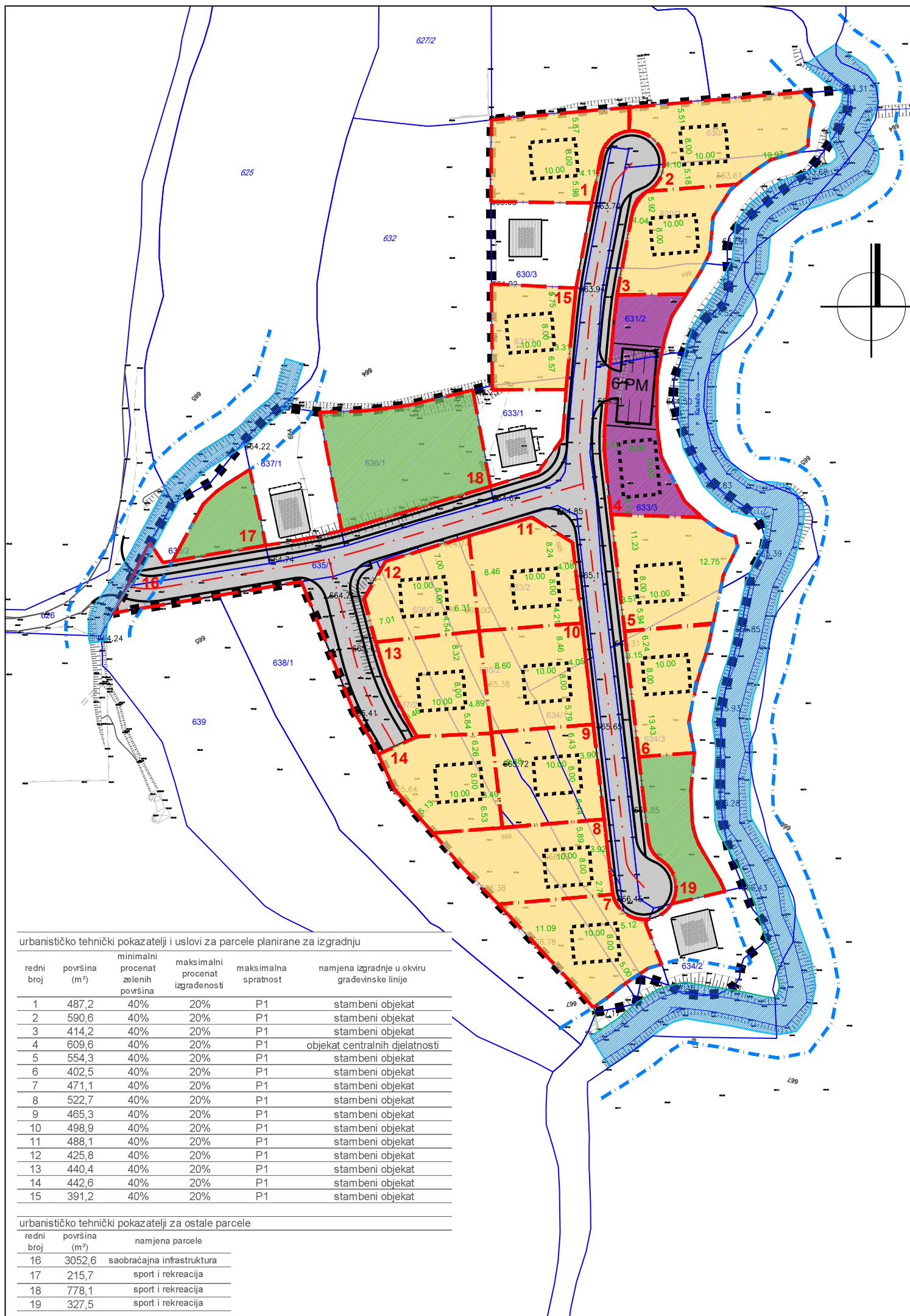
 društvena infrastruktura

 sport i rekreacija

 infrastruktura

ograničenja u prostoru

 planirani koridor vodotoka (rijeka Kotača)



urbanističko tehnički pokazatelji i uslovi za parcele planirane za izgradnju

redni broj	površina (m ²)	minimalni procenat zelenih površina	maksimalni procenat izgrađenosti	maksimalna spratnost	namjena izgradnje u okviru građevinske linije
1	487,2	40%	20%	P1	stambeni objekat
2	590,6	40%	20%	P1	stambeni objekat
3	414,2	40%	20%	P1	stambeni objekat
4	609,6	40%	20%	P1	objekat centralnih djelatnosti
5	554,3	40%	20%	P1	stambeni objekat
6	402,5	40%	20%	P1	stambeni objekat
7	471,1	40%	20%	P1	stambeni objekat
8	522,7	40%	20%	P1	stambeni objekat
9	465,3	40%	20%	P1	stambeni objekat
10	498,9	40%	20%	P1	stambeni objekat
11	488,1	40%	20%	P1	stambeni objekat
12	425,8	40%	20%	P1	stambeni objekat
13	440,4	40%	20%	P1	stambeni objekat
14	442,6	40%	20%	P1	stambeni objekat
15	391,2	40%	20%	P1	stambeni objekat

urbanističko tehnički pokazatelji za ostale parcele

redni broj	površina (m ²)	namjena parcele
16	3052,6	saobraćajna infrastruktura
17	215,7	sport i rekreacija
18	778,1	sport i rekreacija
19	327,5	sport i rekreacija

ZAVOD ZA PLANIRANJE RAZVOJA KANTONA SARAJEVO



NARUČILAC:	NAČELNIK OPĆINE HADŽIĆI		
ELABORAT:	PLAN PARCELACIJE STAMBENO NASELJE "TARČIN 5" - TARČIN		
FAZA:	URBANIZAM	RAZMJERA:	DIMENZIJA (cm):
		1:1000	420 x 297
SADRŽAJ:	PROSTORNA ORGANIZACIJA	DATUM:	BROJ PRILOGA:
		Oktobar 2023.	5.