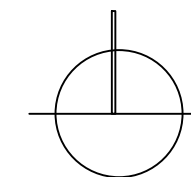




PLAN PARCELACIJE STAMBENO NASELJE "OSENİK 1" - PAZARIĆ

1:1000

PLANIRANO STANJE RAZMJEŠTAJ, SPRATNOST I NAMJENA OBJEKATA




 granica Plana parcelacije

 regulaciona linija građevinske parcele

 građevinska linija planiranih objekata

POSTOJEĆI OBJEKTI

 POSTOJEĆI OBJEKTI (mogućnost nove rekonstrukcije, dogradnje, nadogradnje, redizajna i zamjene građevinskog fonda)

PLANIRANI OBJEKTI

 SP1 stambeni objekti

 zelene površine

 saobraćajne površine

ZAVOD ZA PLANIRANJE RAZVOJA KANTONA SARAJEVO 

NARUČILAC:	NAČELNIK OPĆINE HADŽIĆI		
ELABORAT:	PLAN PARCELACIJE STAMBENO NASELJE "OSENİK 1" - PAZARIĆ		
FAZA:	URBANIZAM	RAZMJERA:	DIMENZIJA (cm):
		1:1000	420 x 297
SADRŽAJ:	PLANIRANO STANJE RAZMJEŠTAJ, SPRATNOST I NAMJENA OBJEKATA	DATUM:	BROJ PRILOGA:
		Juni 2022.	5.