









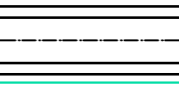
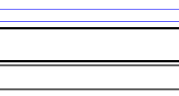



Oznaka na karti	OSNOVNI URBANISTIČKI POKAZATELI				Broj parking / garažnih mjesta na parceli (cca)		
	Namjena	Stabilnost terena	Spratnost	Površina / m <sup>2</sup> Građevinska parcela Maks. BGP Tlocrta			
1	Stambeni	Uslovno stabilan	SP1	523,3	81	222,8	3
2	Stambeni	Uslovno stabilan	SP1	556,8	81	222,8	3
3	Stambeni	Uslovno stabilan	SP1	658,6	100	275,0	4
4	Stambeni	Uslovno stabilan	SP1	631,5	100	275,0	4
5	Stambeni	Uslovno stabilan	SP1	567,5	100	275,0	4
6	Stambeni	Uslovno stabilan	SP1	543,9	100	275,0	4
7	Stambeni	Uslovno stabilan	SP1	463,2	81	222,8	3
8	Stambeni	Uslovno stabilan	SP1	415,4	64	176,0	2
9	Stambeni	Uslovno stabilan	SP1	627,1	81	222,8	3
10	Stambeni	Uslovno stabilan	SP1	588,0	81	222,8	3
11	Stambeni	Uslovno stabilan	SP1	496,1	81	222,8	3
12	Stambeni	Uslovno stabilan	SP1	473,5	81	222,8	3
13	Stambeni	Stabilan	P1	501,5	100	200,0	3
14	Stambeni	Stabilan	P1	531,2	100	200,0	3
15	Stambeni	Stabilan	P1	556,0	100	200,0	3
16	Stambeni	Stabilan	P1	538,8	81	162,0	2
17	Stambeni	Stabilan	P1	621,4	81	162,0	2
18	Poslovni	Stabilan	P	1075,6	144	144,0	2
19	Poslovni	Stabilan	P	1158,8	100	100,0	1
20	Poslovni	Uslovno stabilan	P	1075,5	100	100,0	1
21	Poslovni	Uslovno stabilan	P	928,5	100	100,0	1
22	Poslovni	Uslovno stabilan	P	872,0	100	100,0	1
23	Poslovni	Uslovno stabilan	P	811,6	100	100,0	1
24	Poslovni	Uslovno stabilan	P	698,1	100	100,0	1
25	Poslovni	Uslovno stabilan	P	1203,9	144	144,0	2
UKUPNO:				17134,6	2381,0	4647,3	62



# PLAN PARCELACIJE "MOKRINE"

URBANISTIČKO RJEŠENJE

M 1 : 1 000

-  GRANICA OBUHVATA
-  REGULACIONA LINIJA (planirana parcelacija)
-  GRAĐEVINSKA LINIJA (planiranih objekata)
-  PLANIRANI OBJEKTI I SPRATNOST
-  INDIVIDUALNI STAMBENI OBJEKTI
-  POSLOVNI OBJEKTI
-  PLANIRANI OBJEKTI NA USLOVNO STABILNOM TERENU (Moguća gradnja uz detaljni geotehnički izvještaj - prema preporuci GTI-a projekat zaštite građevinske jame, drenažni sistem regulacije i odvodnje površinskih voda - ukoliko je potrebno)
-  PLANIRANI POSLOVNI OBJEKTI - po predhodnoj saglasnosti broj: UP-01-01.2-636-9/19 od 30.01.2020. godine - dobivena od JP "AUTOCESTE" FBiH
-  SAOBRAĆAJNE POVRŠINE
-  RIJEKA LEPENICA
-  AUTOPUT A1 /SARAJEVO - TARČIN/
-  ZAŠTITNI POJAS AUTOPUTA
-  USLOVNO STABILAN TEREN

 ZAVOD ZA PLANIRANJE RAZVOJA KANTONA SARAJEVO

NARUČILAC:	NAČELNIK OPĆINE HADŽIĆI	RAZMJERA:	1:1000	DIMENZIJA (cm):	X
ELABORAT:	PLAN PARCELACIJE "MOKRINE"	FAZA:	URBANIZAM	DATUM:	BROJ PRILOGA:
SADRŽAJ:	URBANISTIČKO RJEŠENJE		april/travanj, 2021.		7.